

Sunnuntai
ET16, 13 km

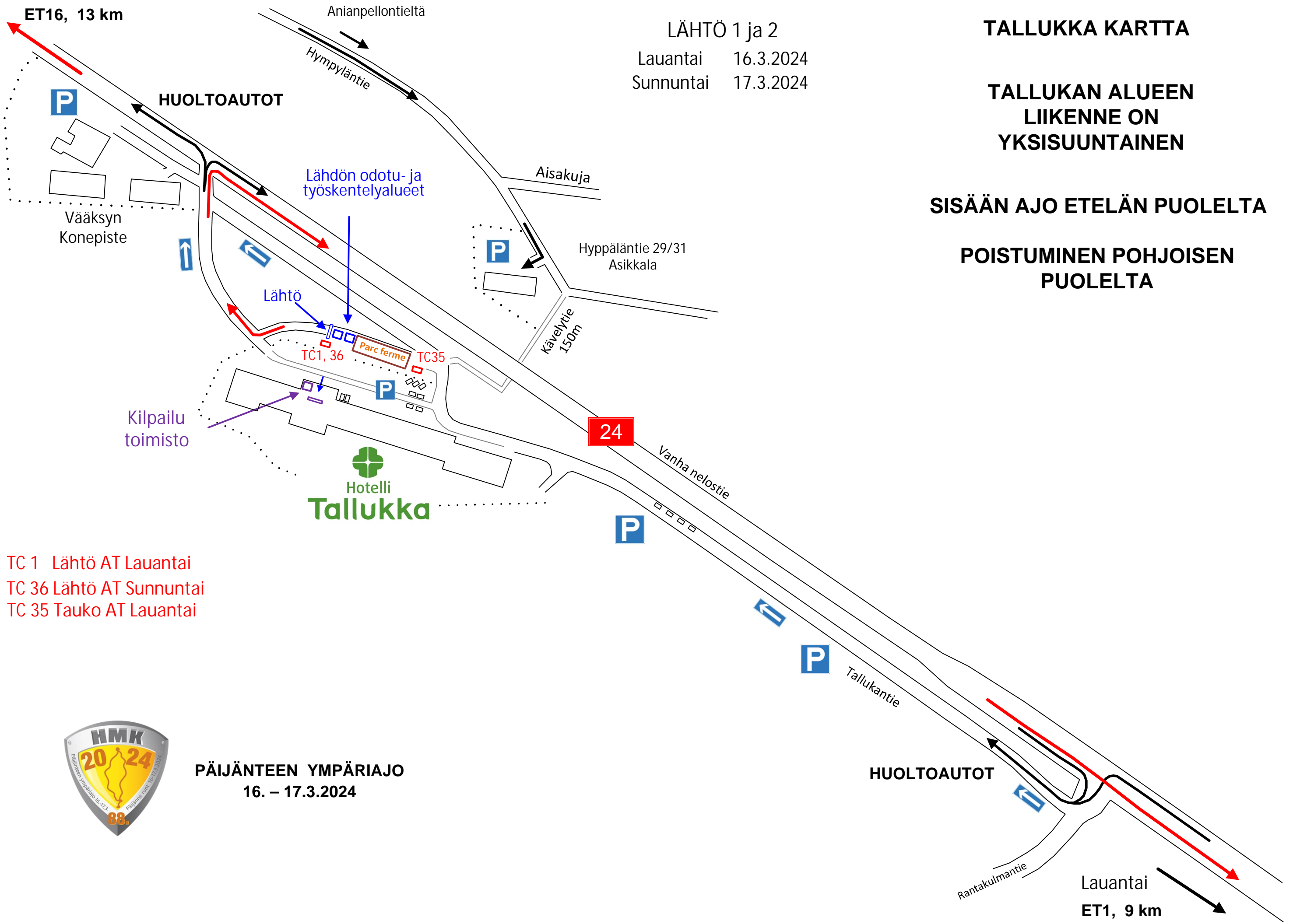
LÄHTÖ 1 ja 2
Lauantai 16.3.2024
Sunnuntai 17.3.2024

TALLUKKA KARTTA

TALLUKAN ALUEEN
LIIKENNE ON
YKSISUUNTAINEN

SISÄÄN AJO ETELÄN PUOLELTA

POISTUMINEN POHJOISEN
PUOLELTA



Lähdön odotu- ja työskentelyalueet

Lähtö

TC1, 36 Parc ferme TC35

Kilpailu toimisto

Hotelli
Tallukka

TC 1 Lähtö AT Lauantai
TC 36 Lähtö AT Sunnuntai
TC 35 Tauko AT Lauantai



PÄIJÄNTEEN YMPÄRIAJO
16. – 17.3.2024

HUOLTOAUTOT

Lauantai
ET1, 9 km



PÄIJÄNTEEN YMPÄRIAJO
16. – 17.3.2024

HUOLTO 1

La 16.3.2024



Heinola kk

Marjoniementie 1, Heinola kk

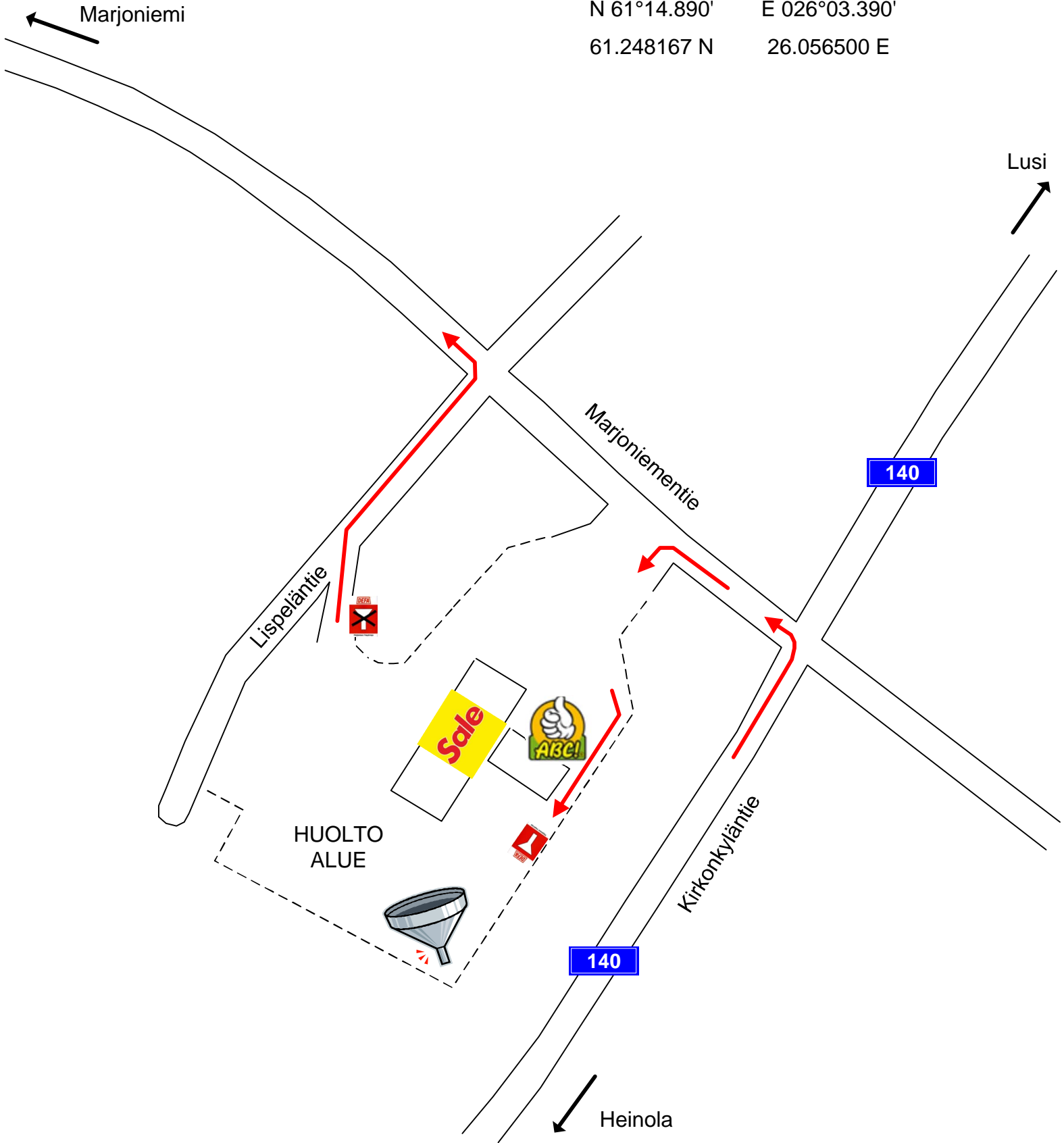
ETRS89 maantieteellinen koordinaatti (~WGS84)

N 61°14.890'

E 026°03.390'

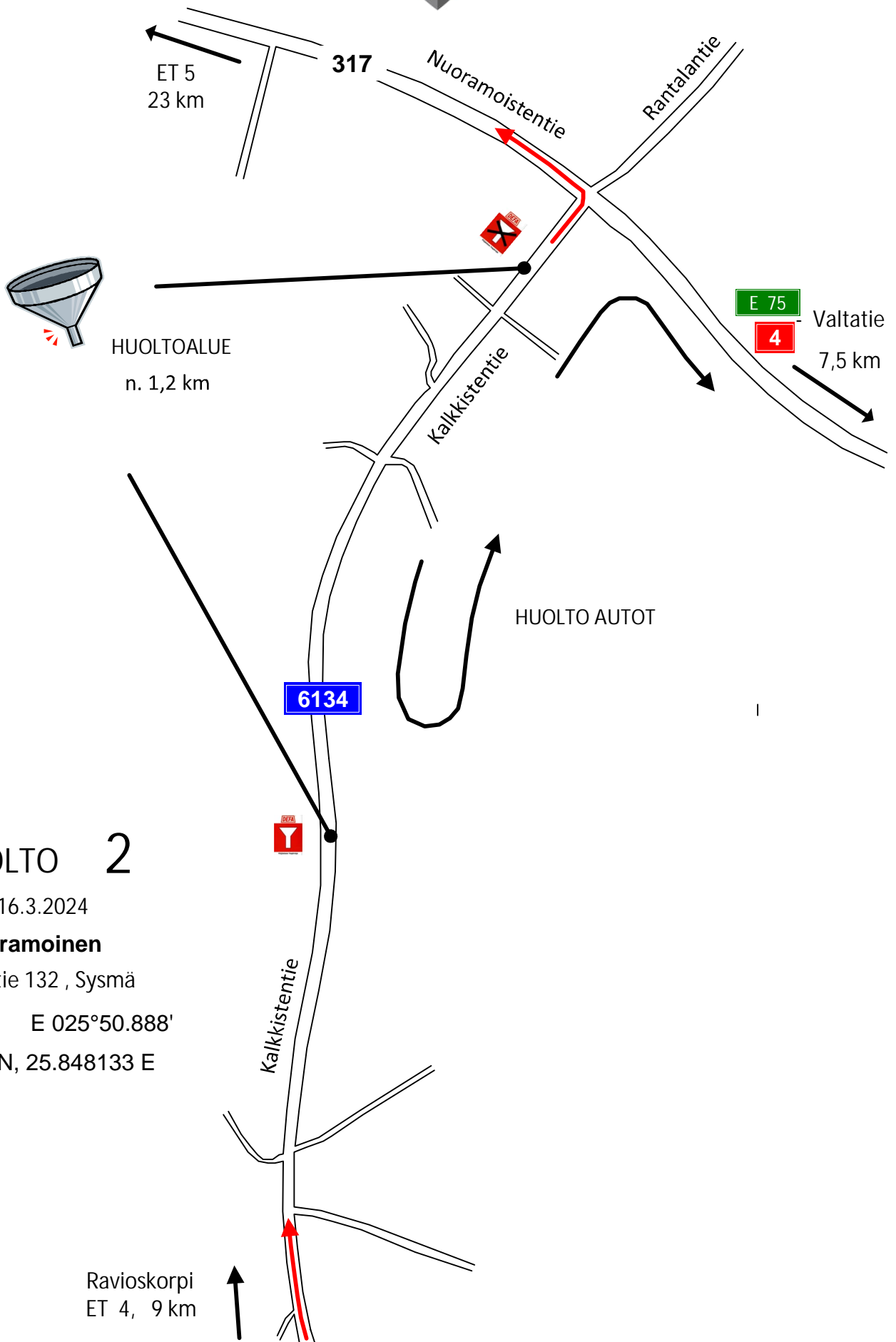
61.248167 N

26.056500 E





PÄIJÄNTEEN YMPÄRIAJO 16. – 17.3.2024



HUOLTO 2

La 16.3.2024

Nuoramoinen

Kalkkistentie 132 , Sysmä

N 61°25.804' E 025°50.888'

61.430067 N, 25.848133 E

Ravioskorpi
ET 4, 9 km



PÄIJÄNTEEN YMPÄRIAJO 16. – 17.3.2024

HUOLTO 3

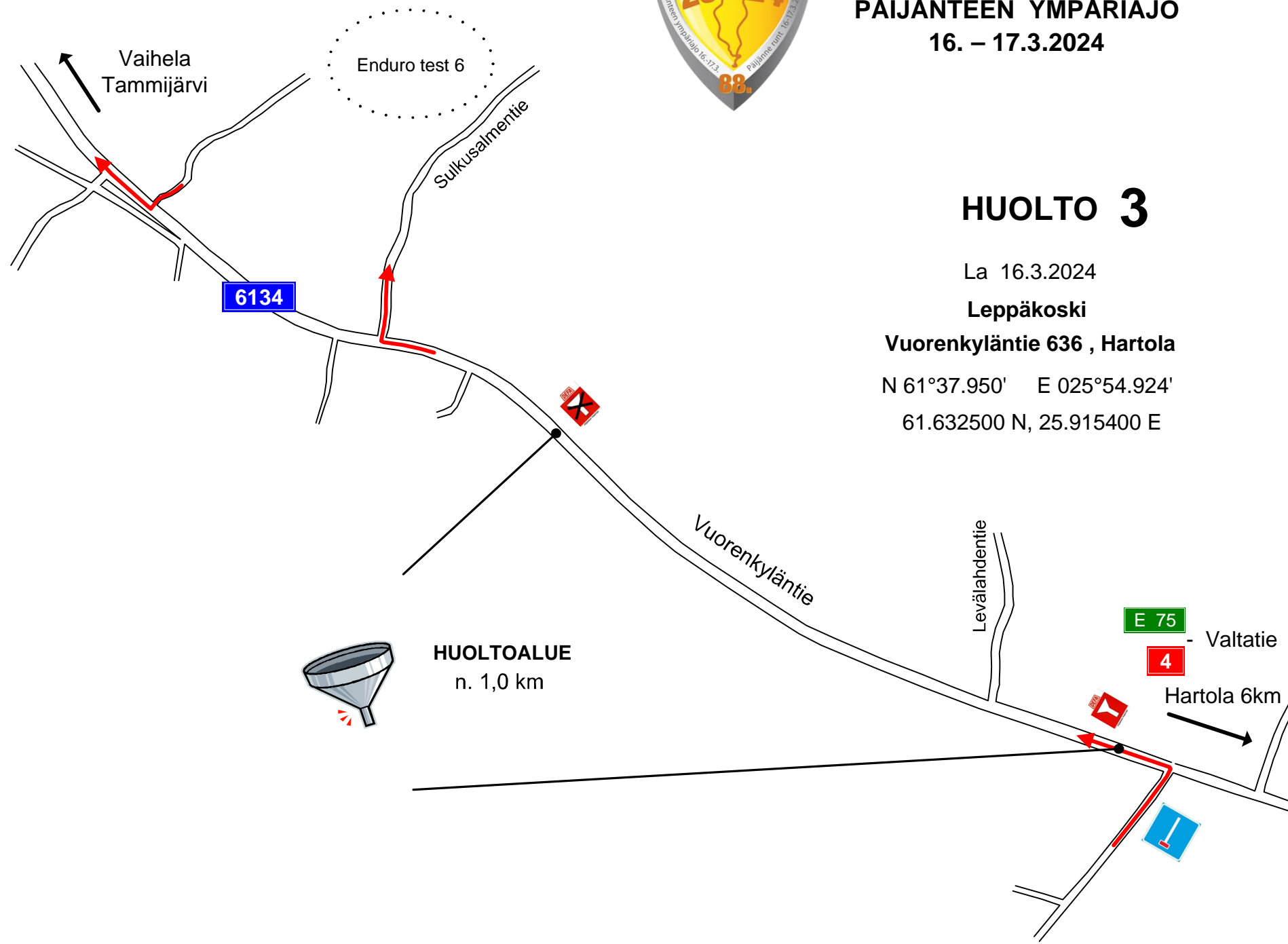
La 16.3.2024

Leppäkoski

Vuorenkyläntie 636 , Hartola

N 61°37.950' E 025°54.924'

61.632500 N, 25.915400 E

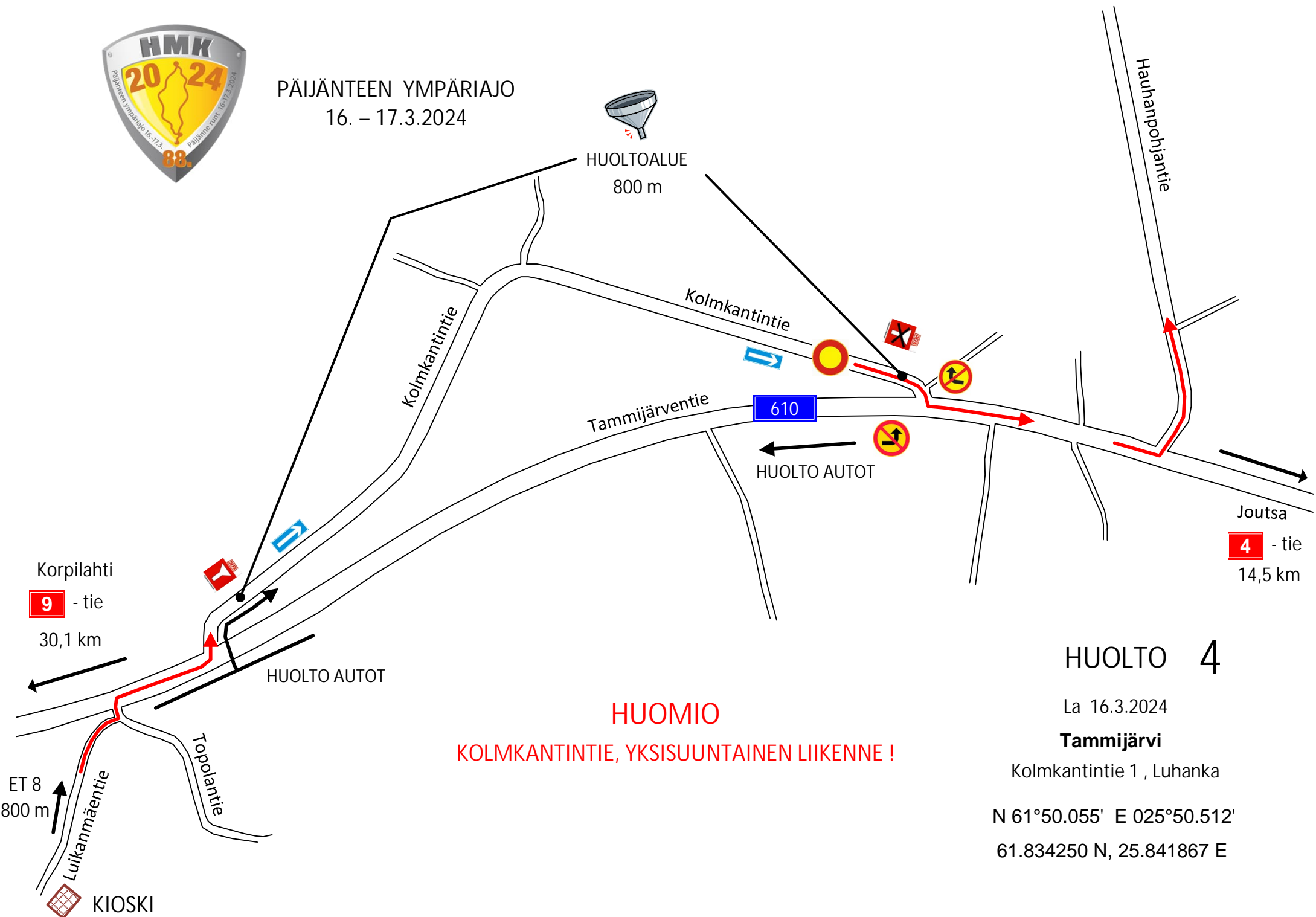




PÄIJÄNTEEN YMPÄRIAJO 16. - 17.3.2024



HUOLTOALUE
800 m



HUOMIO
KOLMKANTINTIE, YKSISUUNTAINEN LIIKENNE !

HUOLTO 4

La 16.3.2024

Tammijärvi

Kolmkantintie 1, Luhanka

N 61°50.055' E 025°50.512'

61.834250 N, 25.841867 E

Korpilanti
9 - tie
30,1 km

HUOLTO AUTOT

HUOLTO AUTOT

Joutsa
4 - tie
14,5 km

ET 8
800 m

KIOSKI



PÄIJÄNTEEN YMPÄRIAJO 16. – 17.3.2024

HUOLTO 5

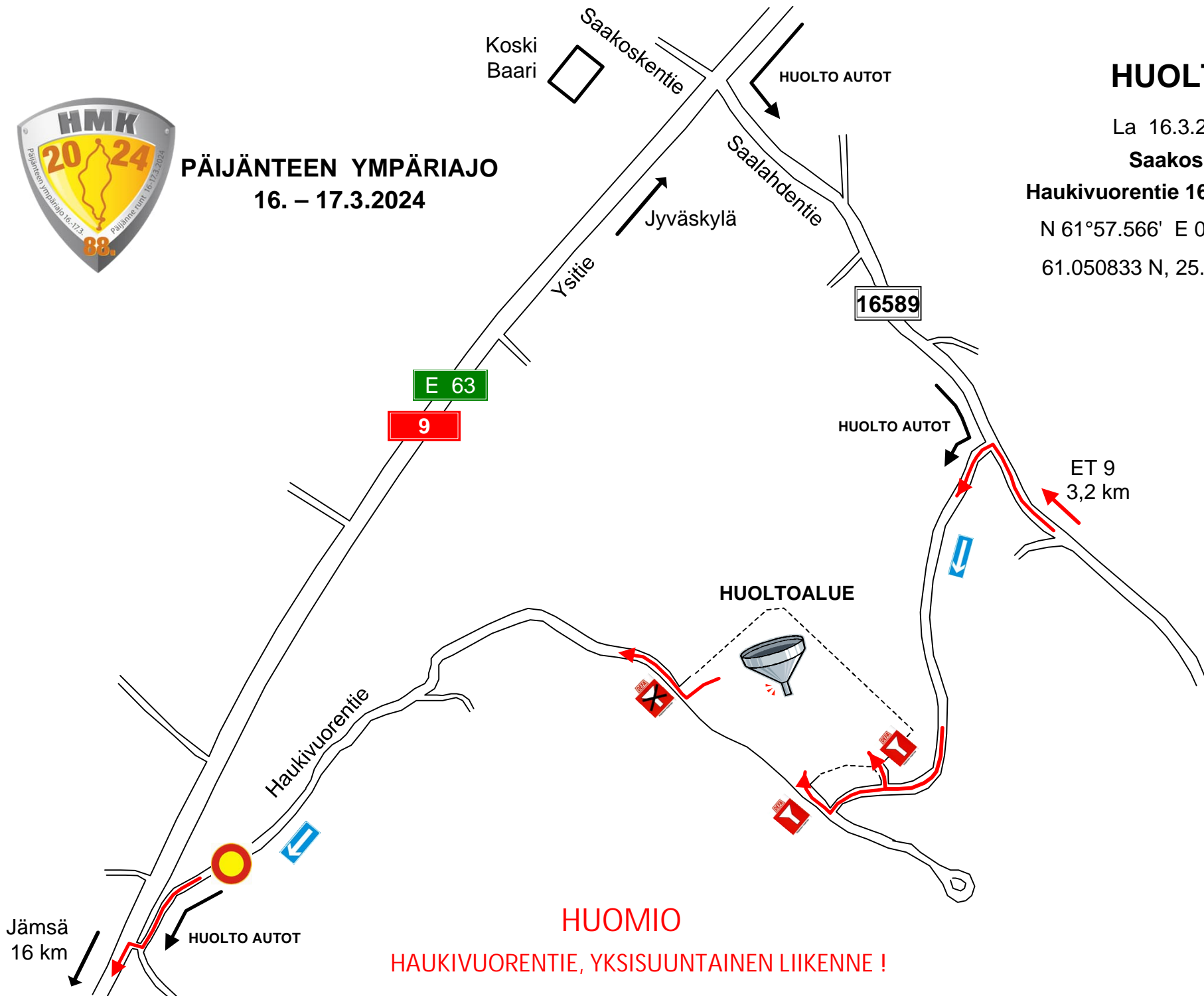
La 16.3.2024

Saakoski

Haukivuorentie 167, Saakoski

N 61°57.566' E 025°23.462'

61.050833 N, 25.389583 E



HUOMIO
HAUKIVUORENTIE, YKSISUUNTAINEN LIIKENNE !



PÄIJÄNTEEN YMPÄRIAJO

16. – 17.3.2024

HUOLTO 6

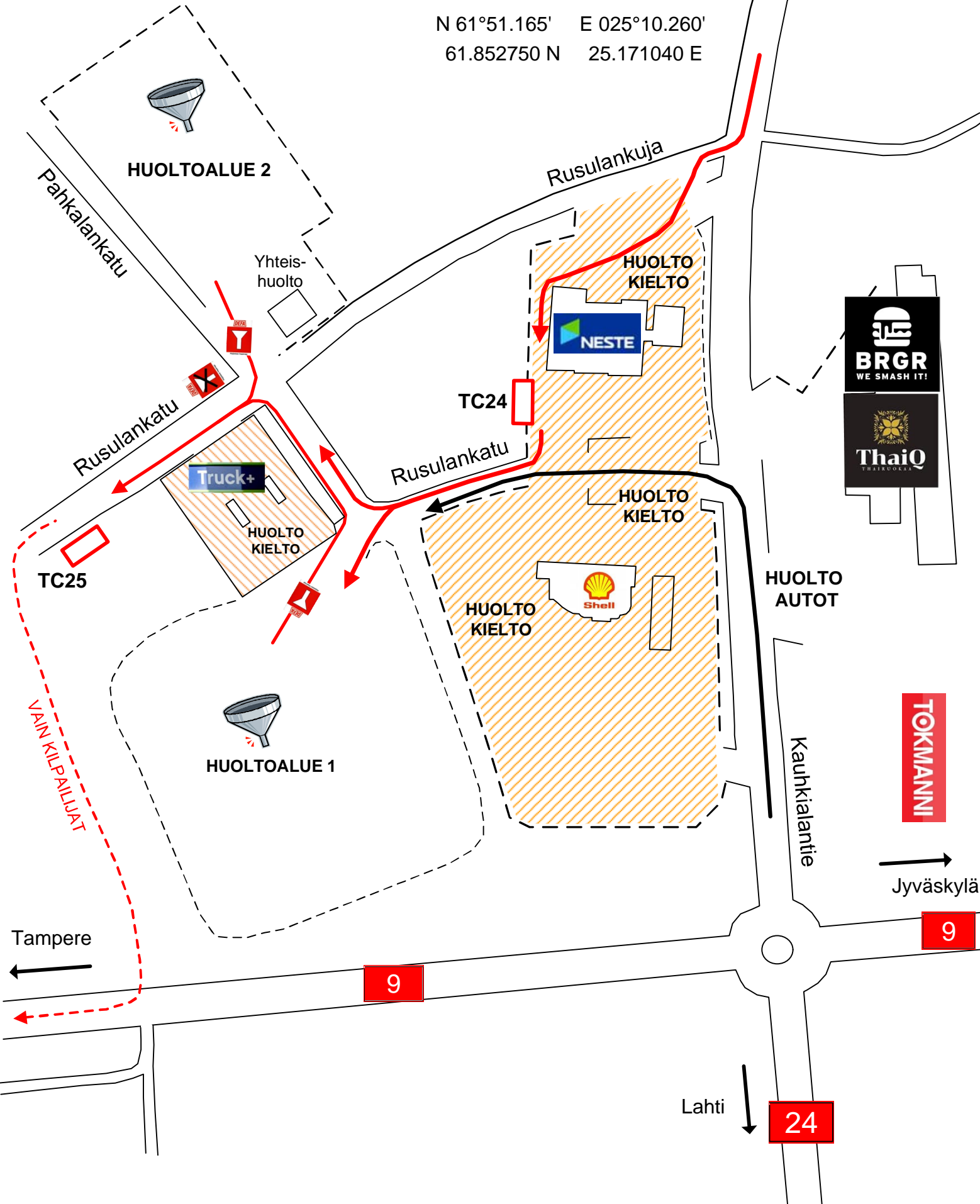
Kokoomatauko

Jämsä

Rusulankatu 6, Jämsä

N 61°51.165' E 025°10.260'
61.852750 N 25.171040 E

Jämsä
keskusta



HUOLTO 7

La 16.3.2024

Hassi

Puukkoistentie 2037, Jämsä

ETRS89 maantieteellinen koordinaatti (~WGS84)

N 61°44.700' E 025°09.180'

61.745000 N , 25.153000 E

3291

A, B, Vet40

C, Vet50, Vet60

Juuvantie

Arvajanreitintie

Puukkoistentie

HUOLTOAUTOT

HUOLTOALUE

1 km



3291

24 - Nelostie

6,8 km

Huolto 7 on tarpeellinen
A, B ja Vet40

C, Vet50 ja Vet60
bensa riittää
Kuhmoisiin asti

Virtalantie

Kassalantie

Kuhmoinen



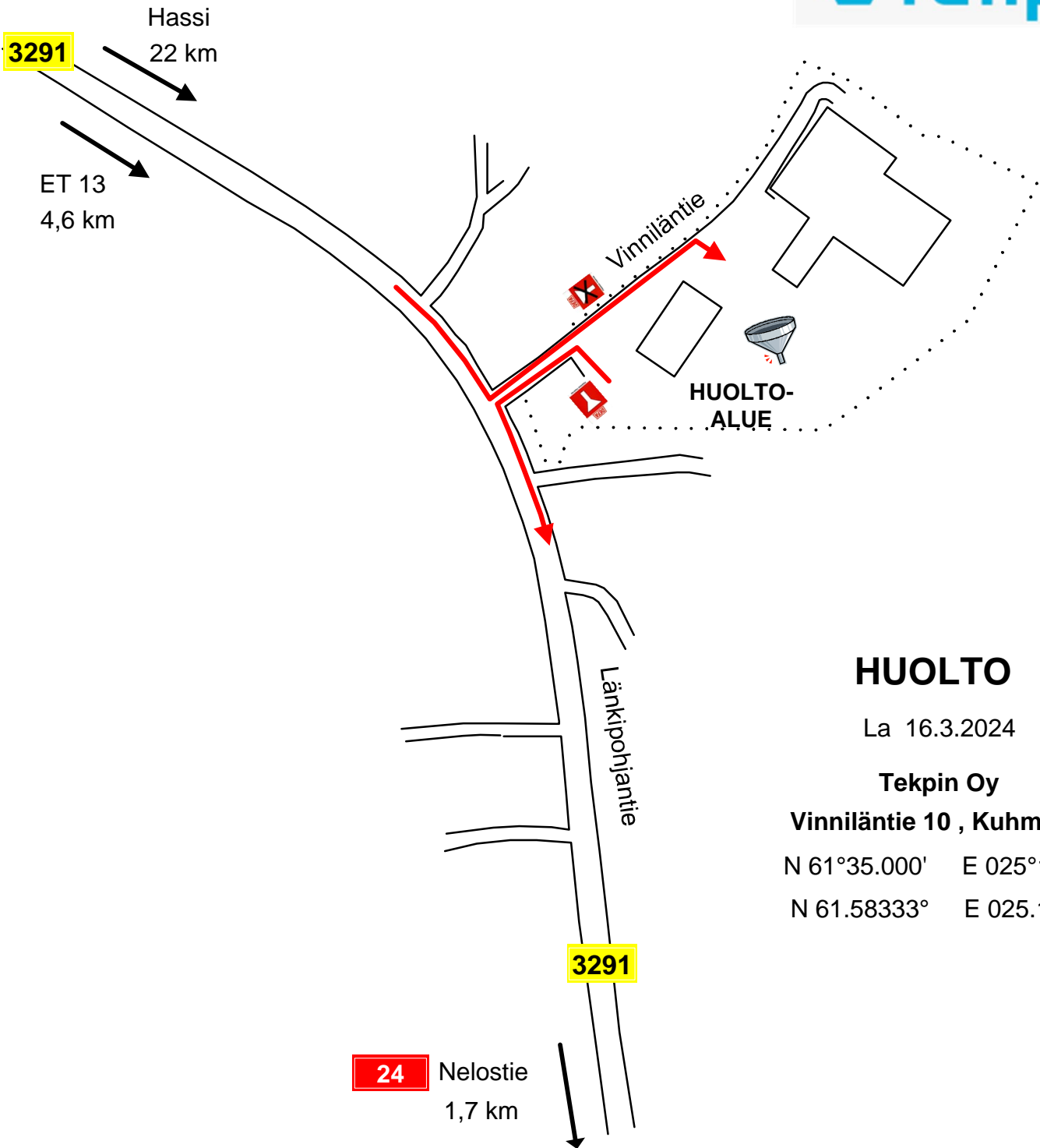
PÄIJÄNTEEN YMPÄRIAJO

16. - 17.3.2024



PÄIJÄNTEEN YMPÄRIAJO

16. – 17.3.2024



HUOLTO 8

La 16.3.2024

Tekpin Oy

Vinniläntie 10 , Kuhmoinen

N 61°35.000' E 025°10.440'

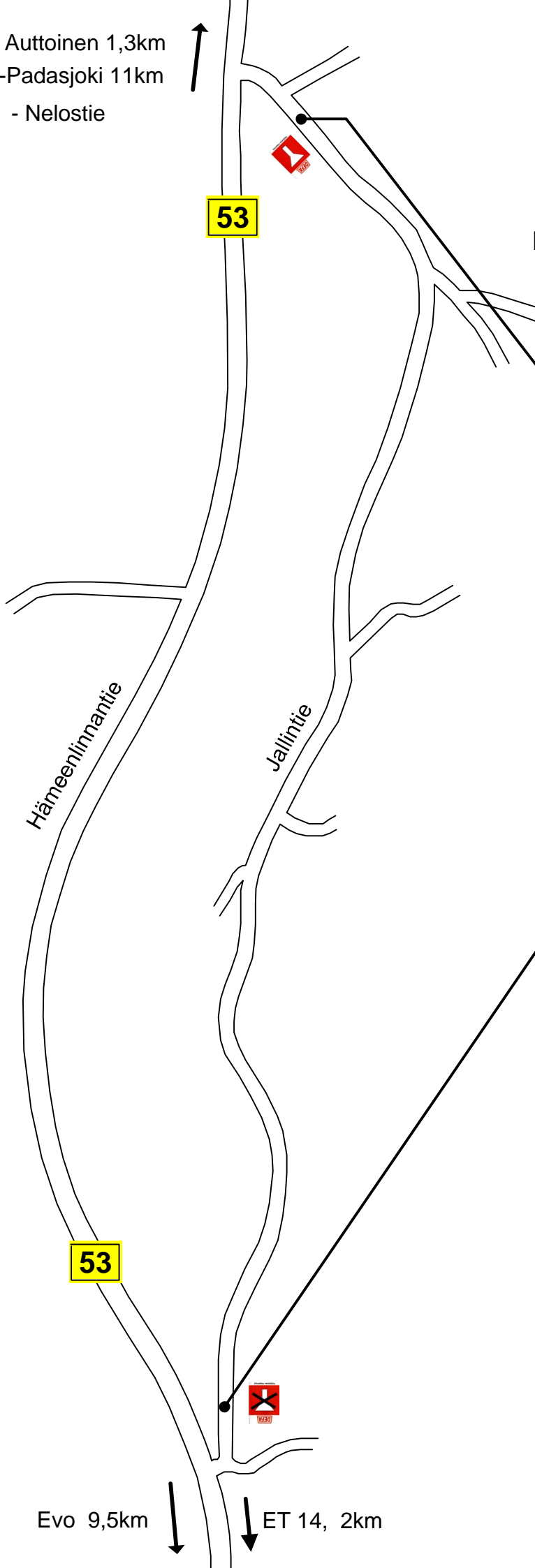
N 61.58333° E 025.17400°

Auttoinen 1,3km
Taulu-Padasjoki 11km

24 - Nelostie



PÄIJÄNTEEN YMPÄRIAJO 16. – 17.3.2024



HUOLTOALUE



1,1 km

HUOLTO 9

La 16.3.2024

Auttoinen

Jallintie 3 , Auttoinen

N 61°17.723' E 025°05.337'

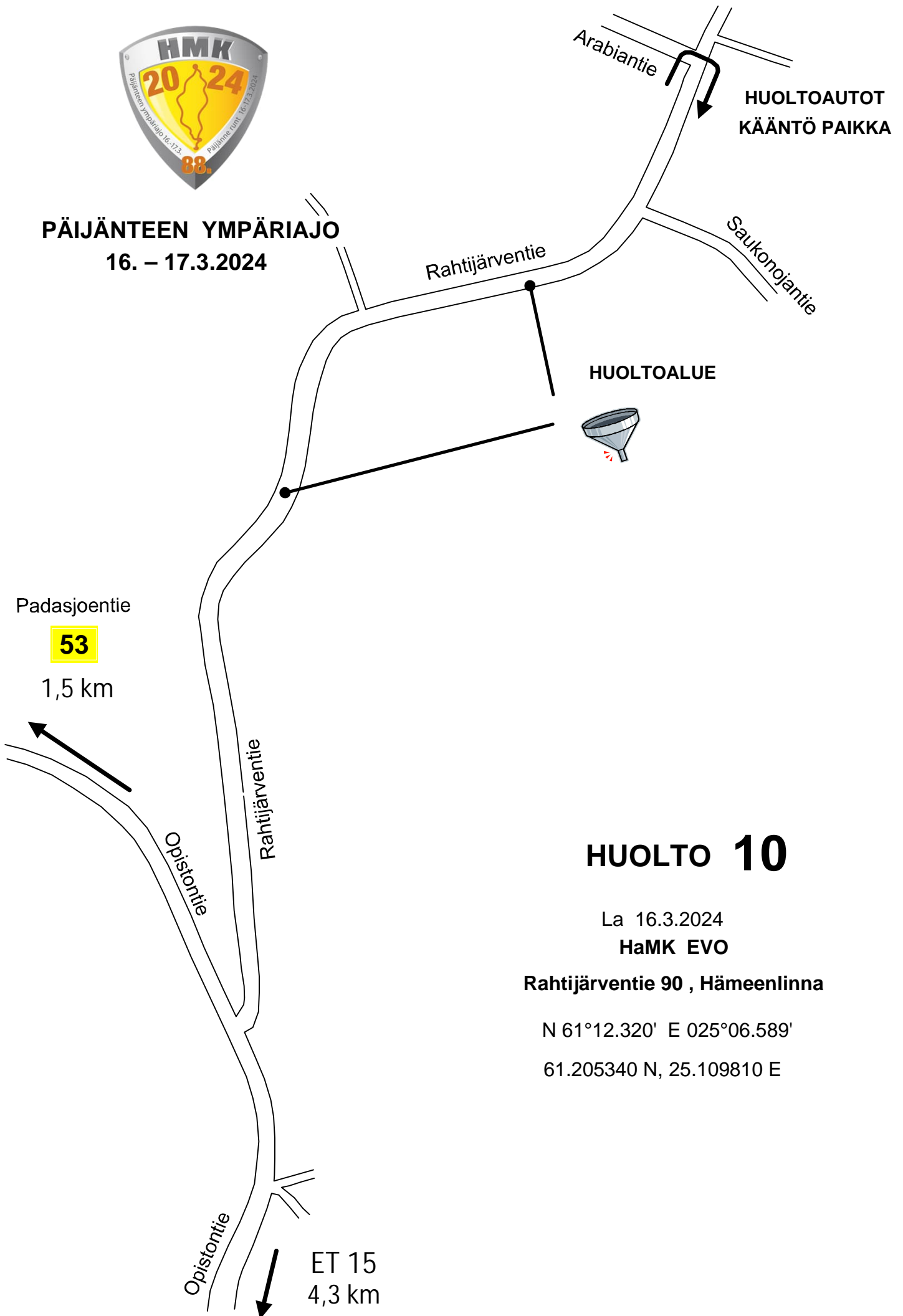
61.295383 N, 25.088950 E

Evo 9,5km

ET 14, 2km



PÄIJÄNTEEN YMPÄRIAJO
16. – 17.3.2024



HUOLTO 10

La 16.3.2024

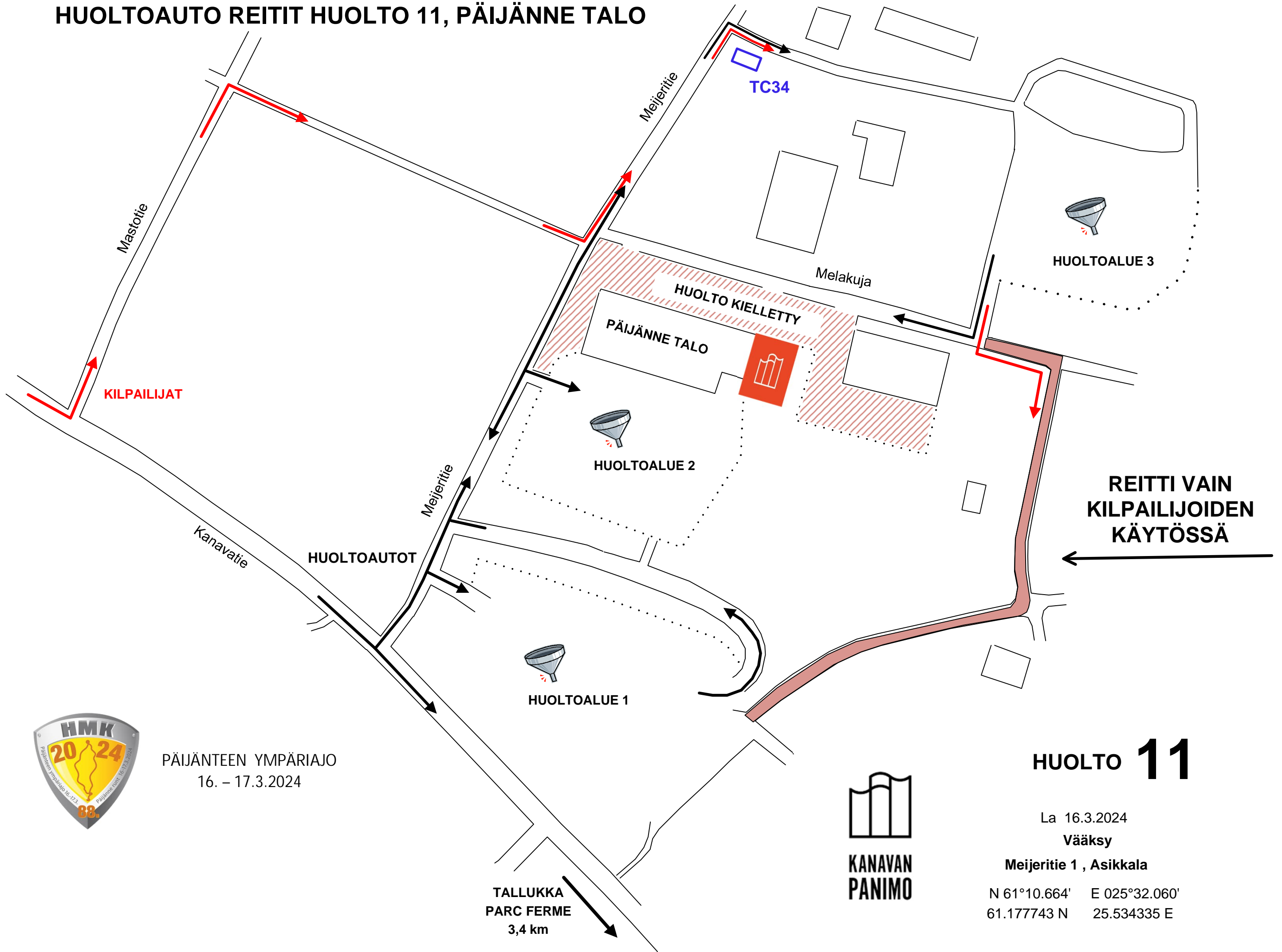
HaMK EVO

Rahtijärventie 90 , Hämeenlinna

N 61°12.320' E 025°06.589'

61.205340 N, 25.109810 E

HUOLTOAUTO REITIT HUOLTO 11, PÄIJÄNNE TALO



PÄIJÄNTEEN YMPÄRIAJO
16. - 17.3.2024



HUOLTO 11

La 16.3.2024

Vääksy

Meijeritie 1, Asikkala

N 61°10.664' E 025°32.060'
61.177743 N 25.534335 E

TALLUKKA
PARC FERME
3,4 km




PÄIJÄNTEEN YMPÄRIAJO
16. – 17.3.2024

ET18 4 km

ÄLÄ TUKI
MITTARIKENTTÄÄ
HUOLTO KIELLETTY

HUOLTOALUE



KOSKIKARTANO

Tampereentie

12

HUOLTOALUE



HUOLTO 12

Su 17.3.2024

KOSKIKARTANO

Tampereentie 632 , Hämeenkoski

N 61°01.040' E 025°09.429'

61.017333 N 25.157150 E

Lahti 27 km

HUOLTO 13

Su 17.3.2024

PUUJAA

Puujaanlenkki 100, Hausjärvi

N 60°49.755' E 024°56.255'

60.829250 N 24.937583 E

ET 20
6,5 km

HUOLTOAUTOT

HUOLTO
AUTOT

HUOLTOALUE

HUOLTOALUE

ET19 500m

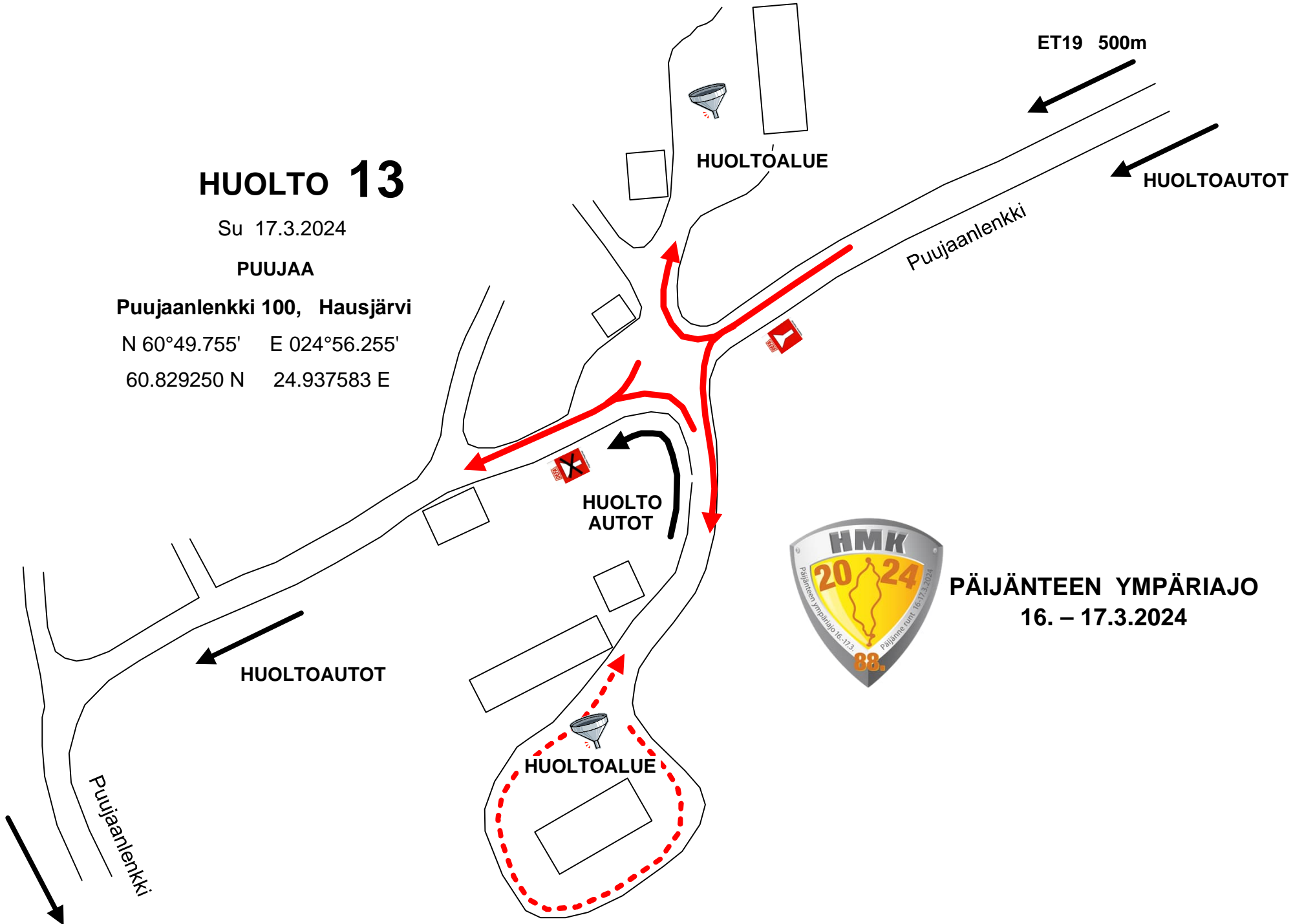
HUOLTOAUTOT

Puujaanlenkki

Puujaanlenkki



PÄIJÄNTEEN YMPÄRIAJO
16. – 17.3.2024



PÄIJÄNTEEN YMPÄRIAJO
16. – 17.3.2024



HUOLTO 14

Kokoomatauko
Hyvinkää MC rata
Hikiäntie 1508, Hyvinkää

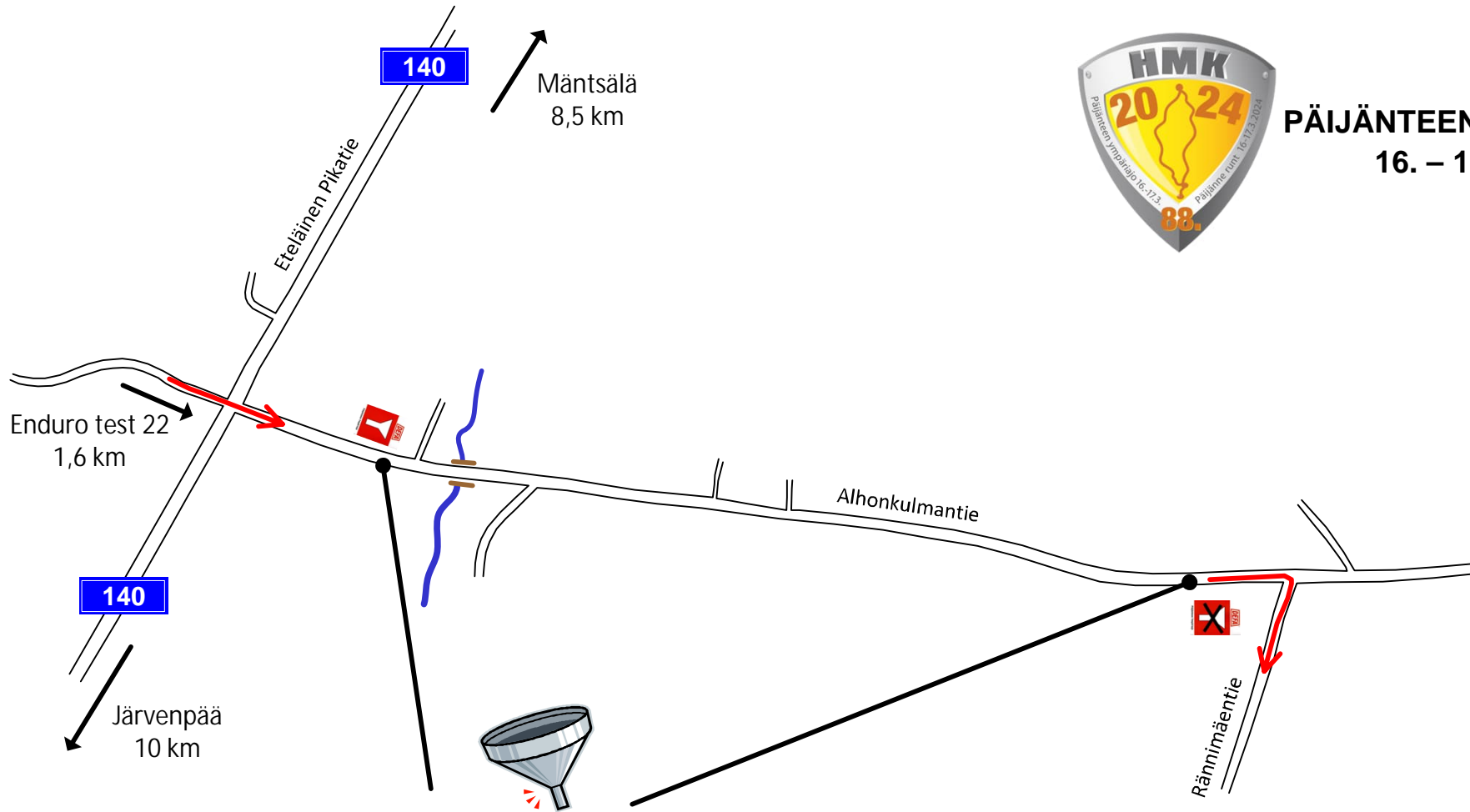
N 60°39.835' E 024°54.128'
60.663917 N 24.902133 E

HUOMIO
MC - RADALLA , YKSISUUNTAINEN LIIKENNE !





PÄIJÄNTEEN YMPÄRIAJO 16. – 17.3.2024



HUOLTOALUE
n. 1,0 km

HUOLTO 15

Su 17.3.2024

Alhonkulma

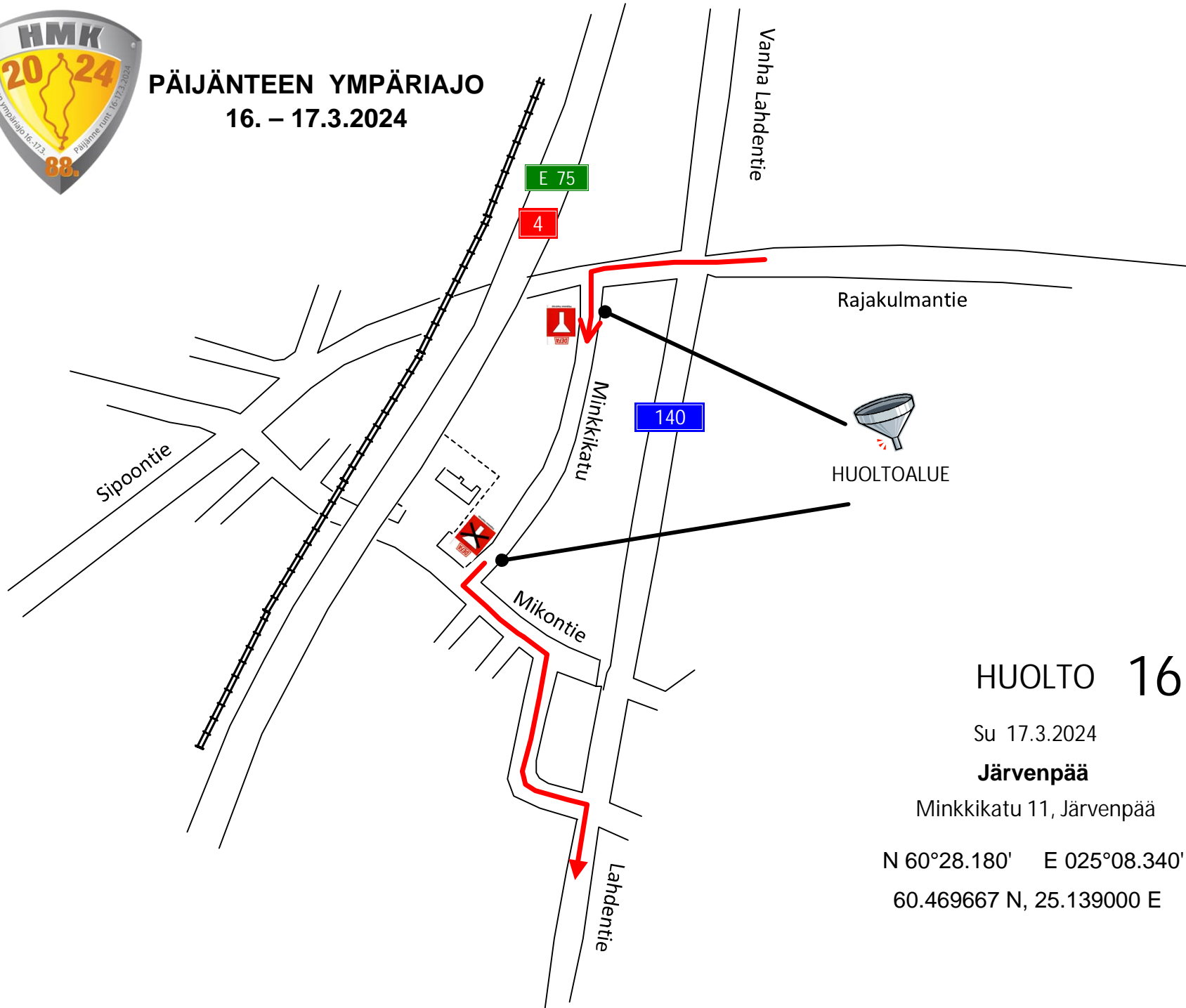
Alhonkulmantie 337 , Mäntsälä

N 60°33.300' E 025°12.390'

60.555000 N, 25.206500 E



PÄIJÄNTEEN YMPÄRIAJO
16. – 17.3.2024



HUOLTO 16

Su 17.3.2024

Järvenpää

Minkkikatu 11, Järvenpää

N 60°28.180' E 025°08.340'

60.469667 N, 25.139000 E

VAIN
KILPAILIJAT



PÄIJÄNTEEN YMPÄRIAJO

16. – 17.3.2024

HUOLTO 17

Su 17.3.2024

Katriinantie 31, Vantaa

N 60°19.850' E 024°55.710'

60.330833 N 24.928500 E

